

Commissario di Governo per il contrasto al  
Dissesto Idrogeologico Regione Molise  
c/o Giunta Regionale del Molise  
Via Genova, 11  
86100 - Campobasso  
Pec: regione.molise@centregione.molise.it

e, p.c., U.O. Service e Patrimonio  
SCDI

Oggetto: Comune di Petacciato – Codice rendis 14IR097/G1; 14IR529/G1; 14IR530/G1; 14IR531/G1 –  
Intervento di consolidamento idrogeologico interessante il versante nord-est a valle dell'abitato - 4 lotti  
– Importo intervento € 40.599.460,00 – Progetto definitivo.

Si riscontra la richiesta a margine evidenziata, relativa alla realizzazione dei lavori di consolidamento  
idrogeologico interessante il versante nord-est a valle dell'abitato del Comune di Petacciato.

Nel merito si rappresenta che detti interventi interferiscono con l'esercizio della S.S. 16 "Adriatica",  
rientrante nelle competenze gestionali dell'AGR Molise, in corrispondenza degli attraversamenti  
trasversali (tombini) insistenti nel tratto compreso tra il Km 533+050 ed il Km 534+950.

Con l'obiettivo segnalare che, al fine di garantire il corretto funzionamento idraulico dei tombini  
esistenti nel tratto compreso tra il Km 533+050 ed il Km 534+950 della S.S. 16, risulta necessario  
mantenere pienamente efficienti i canali di scarico delle acque verso il mare, insistenti su aree  
demariali di competenza di codesta Regione.

Fermo restando quanto sopra, questa Anas, nel comunicare il proprio nulla osta alla realizzazione  
nelle opere proposte, rappresenta, qui di seguito, le prescrizioni da adottarsi durante l'esecuzione dei  
lavori di che trattasi.

Durante l'esecuzione dei lavori è vietato interrompere o, comunque, ostacolare il transito lungo la  
Strada Statale: a tal proposito l'esecutore delle opere non dovrà far sostare veicoli, nonché creare  
neopoli di qualunque genere, anche temporanei, lungo la Strada Statale e sulle relative pertinenze.

Inoltre, il tranto stradale dovrà essere sempre mantenuto pulito sia famiglia e dai materiali di  
risultato delle lavorazioni.

Struttura Territoriale Abruzzo e Molise

Area Gestione Rete Molise

Via M. Romano snc - 86100 Campobasso - T [+39] 0874 410111 - F [+39] 0874 410201-421

Pec: anas.molise@postecm.stradeanas.it - www.stradeanas.it

Anas S.p.A. - Gruppo Ferrovie dello Stato Italiane

Società con socio unico soggetta all'attività di direzione e coordinamento di Rete Ferroviaria Italiana S.p.A.  
e concessionaria ai sensi del D.L. 138/2002 (convenito con L. 178/2002)

Sede Legale: Via Muranbiana, 11 - 00185 Roma - T [+39] 06 444611 - F [+39] 06 4456224

Pec: anas@postecm.stradeanas.it

Cap. Soc. Euro 2.269.592.000,00 (Isc. R.E.A. 1524951 - P.IVA 02152681003 - C.F. 60205450567)



Rimane esplicitamente stabilito che l'esecutore resterà unico responsabile, a qualsiasi effetto, di eventuali incidenti e danni che dovessero verificarsi in conseguenza dell'esecuzione e manutenzione delle opere oggetto della presente.

Nei corso dei lavori, l'esecutore dovrà osservare tutte le normative vigenti in materia di sicurezza sui cantieri e allo stesso tempo rimane obbligato a garantire l'incolumità e la sicurezza della circolazione stradale lungo la SS 16 'Adriatica'.

Per tutti gli anzidetti lavori, l'esecutore dovrà dare preavviso ad Anas S.p.A. - Struttura Territoriale Abruzzo e Molise - Area Gestione Rete Molise.

L'esecutore terrà 'Anas e tutti i suoi funzionari sollevati ed indenni' da qualsiasi pretesa, responsabilità o molestia, anche giudiziaria, che per effetto della presente autorizzazione possa derivare da terzi, ed in dipendenza di event. legati alla negligenza del richiedente, intendendosi che detta autorizzazione viene assentita senza pregiudizio dei diritti dei terzi stessi.

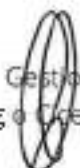
Rimane, inoltre, esplicitamente stabilito, che l'esecutore rimane unico responsabile, sia civilmente che penalmente, dei danni che eventualmente venissero arrecati alla proprietà stradale od a terzi a causa di quanto autorizzato, rimanendo quindi esplicitamente stabilito che resterà unico responsabile, a qualsiasi effetto, di eventuali incidenti che dovessero venire a verificarsi, in conseguenza dell'esecuzione dei lavori in oggetto.

Anas è tenuta a verificare costantemente che i lavori vengano eseguiti a regola d'arte, nel rispetto della presente autorizzazione e, ove si riscontrassero casi di inadempienza, è tenuta, con proprio personale addetto alla sorveglianza stradale, ad espletare quanto previsto nei ruoli di competenza e, specificatamente, elevare verbali di contestazione con l'obbligo del ripristino immediato dello stato dei luoghi.

I. Capo Centro di Manutenzione B  
Ing. Girolamo Losarco



II Responsabile Area Gestione Rete Molise  
Ing. Sergio Cigero



Visto II Responsabile Struttura Territoriale  
Abruzzo e Molise  
Ing. Antonio Marasco



















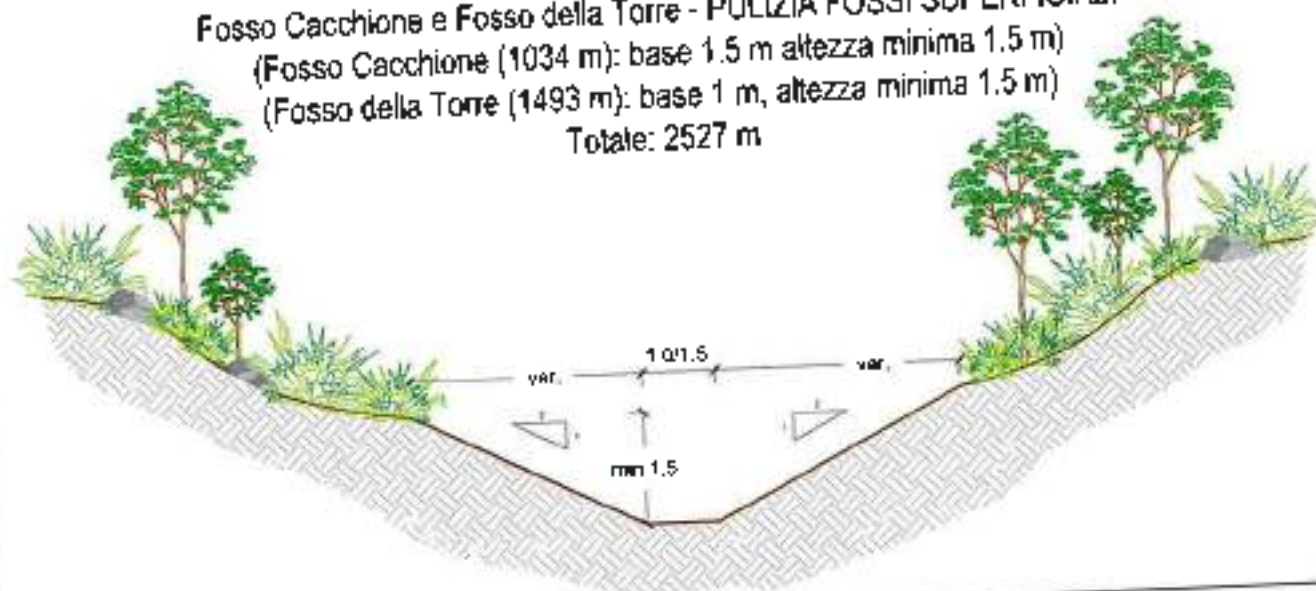
**Fosso dei Lupi - SEZIONE TRAPEZOIDALE I**  
(base 1 m, ampiezza minima 5.5 m)  
Totale: 2365 m



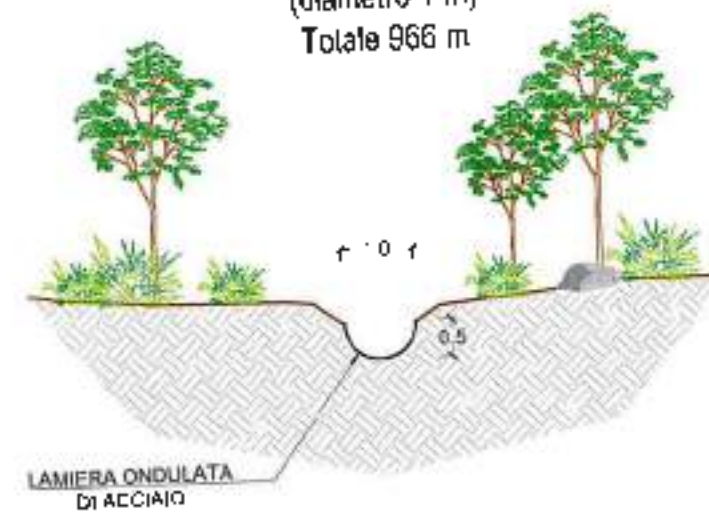
**Fosso dei Lupi - SEZIONE TRAPEZOIDALE II**  
(base 1.5 m, ampiezza minima 6 m)  
Totale: 190 m



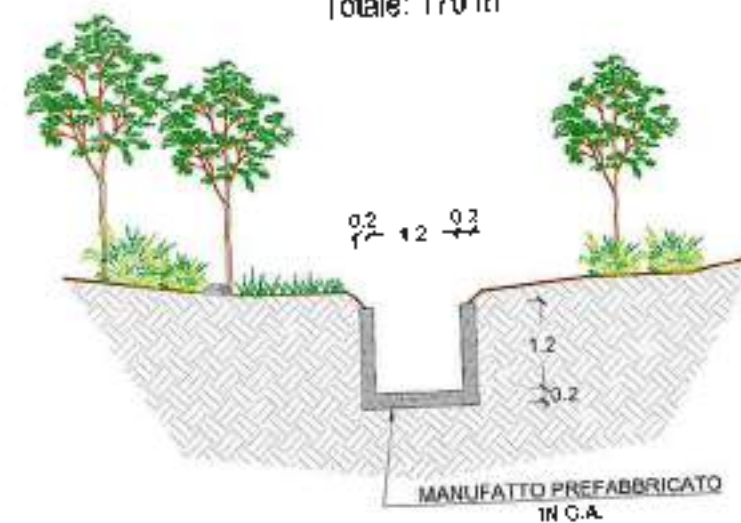
**Fosso Cacchione e Fosso della Torre - PULIZIA FOSSI SUPERFICIALI**  
(Fosso Cacchione (1034 m): base 1.5 m altezza minima 1.5 m)  
(Fosso della Torre (1493 m): base 1 m, altezza minima 1.5 m)  
Totale: 2527 m



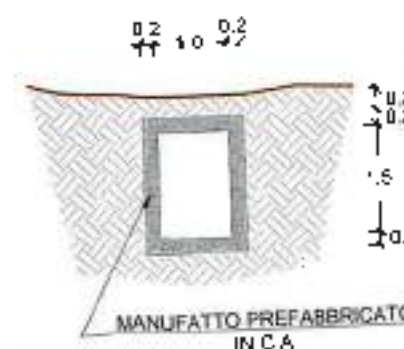
**CANALETTA SEMICIRCOLARE**  
(diametro 1 m)  
Totale 966 m



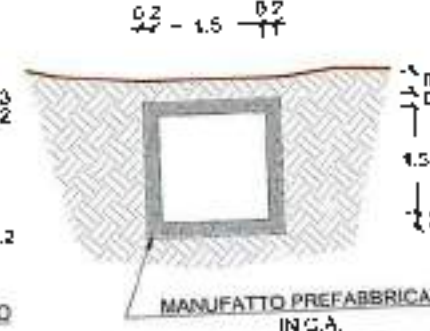
**CANALE A U**  
(dimensioni interne 1.2 m x 1.2 m, spessore 20 cm)  
Totale: 170 m



**Scatolare Tipo I**  
(1m x 1.5m, spessore 20 cm)



**Scatolare Tipo II**  
(1.5m x 1.5m, spessore 20 cm)



**PIANTA CHIAVE**



**LEGENDA**

- Sezione trapezoidale I
- Sezione trapezoidale II
- Trincea rettangolare
- Canaletta a sezione semicircolare
- Canale a U
- Scatolare Tipo I
- Scatolare Tipo II

Scale 1:50



Commissario Delegato  
per la valutazione degli interventi di mitigazione dei rischi idrogeologici  
per la Regione Molise



**INTERVENTO DI CONSOLIDAMENTO IDROGEOLOGICO INTERESSANTE IL VERSANTE NORD-EST A VALLE DELL'ABITATO DI PETACCIATO (CB)**  
Codice RUPD01-14000001-14000001-14000001-14000001-14000001  
CIG: 8116511837 - CUP: D73111900790001

**PROGETTO DEFINITIVO**

MANUFATTO PREFABBRICATO IN C.A.	MANUFATTO PREFABBRICATO IN C.A.
MANUFATTO PREFABBRICATO IN C.A.	MANUFATTO PREFABBRICATO IN C.A.
MANUFATTO PREFABBRICATO IN C.A.	MANUFATTO PREFABBRICATO IN C.A.
MANUFATTO PREFABBRICATO IN C.A.	MANUFATTO PREFABBRICATO IN C.A.

MANUFATTO PREFABBRICATO IN C.A.	MANUFATTO PREFABBRICATO IN C.A.
MANUFATTO PREFABBRICATO IN C.A.	MANUFATTO PREFABBRICATO IN C.A.
MANUFATTO PREFABBRICATO IN C.A.	MANUFATTO PREFABBRICATO IN C.A.
MANUFATTO PREFABBRICATO IN C.A.	MANUFATTO PREFABBRICATO IN C.A.

MANUFATTO PREFABBRICATO IN C.A.	MANUFATTO PREFABBRICATO IN C.A.
MANUFATTO PREFABBRICATO IN C.A.	MANUFATTO PREFABBRICATO IN C.A.
MANUFATTO PREFABBRICATO IN C.A.	MANUFATTO PREFABBRICATO IN C.A.
MANUFATTO PREFABBRICATO IN C.A.	MANUFATTO PREFABBRICATO IN C.A.

MANUFATTO PREFABBRICATO IN C.A.	MANUFATTO PREFABBRICATO IN C.A.
MANUFATTO PREFABBRICATO IN C.A.	MANUFATTO PREFABBRICATO IN C.A.
MANUFATTO PREFABBRICATO IN C.A.	MANUFATTO PREFABBRICATO IN C.A.
MANUFATTO PREFABBRICATO IN C.A.	MANUFATTO PREFABBRICATO IN C.A.



















